

МОЙ ЛЮБИМЫЙ КРАСНОЯРСКИЙ КРАЙ

80-летию посвящается



Красноярский край на карте России




Красноярский край
образован
7 декабря 1934

Ямало
Ненецкий АО

Ханты
Мансийский АО

Томская
область

Кемеровская
область



Флаг и герб красноярского края



ГЕРБ КРАСНОЯРСКОГО КРАЯ



Герб края был принят 12 февраля 1999 года.

На гербе изображен золотой лев на червлёном щите с золотыми лопатой и серпом. Лев символизирует власть, отвагу, храбрость и великодушие. Орудия труда в лапах льва указывают на исторически главные занятия населения края: лопата символизирует добычу полезных ископаемых, а серп символ земледелия.

Щит окружен золотыми дубовыми и кедровыми ветками, перевитыми голубой лентой.

Лазоревый столб на щите символизирует реку Енисей.



ФЛАГ КРАСНОЯРСКОГО КРАЯ

Флаг края был принят 27 марта 2000 года.

*В центре флага изображен герб края. Цвет флага – красный.
Этот цвет в России является символом храбрости, мужества.*



ГОСУДАРСТВЕННУЮ ВЛАСТЬ КРАСНОЯРСКОГО КРАЯ И ГОРОДА КРАСНОЯРСКА ПРЕДСТАВЛЯЮТ:

ГУБЕРНАТОР
КРАСНОЯРСКОГО КРАЯ -
ВИКТОР ТОЛОКОНСКИЙ



МЕР КРАСНОЯРСКА -
ЭДХАМ АКБУЛАТОВ




В Красноярском крае родились:



Суриков Василий Иванович (1848 - 191
великий русский художник



Ярыгин Иван Сергеевич -
двукратный олимпийский
чемпион по вольной борьбе.



Астафьев Виктор Петрович (1924-2001) -
замечательный русский писатель



**Хворостовский Дмитрий
Александрович -**
Народный артист
России. Певец и музыкант.



Мастеркова Светлана Александровна —
легкоатлетка, двукратная олимпийская
чемпионка и чемпионка мира по бегу.




ЕНИСЕЙ, РЕКИ И ОЗЕРА КРАЯ



С юга на север по территории края протекает одна из крупнейших рек мира - Енисей (эвенки называют «Иоанесси», что обозначает «большая вода»). На севере край омывают моря Северного Ледовитого океана - Карское море и море Лаптевых.

Крупнейшие притоки - Ангара, Средняя и Нижняя Тунгуска.

В Красноярском крае 3000 рек, 323 тысячи озер. Крупнейшее из них – озеро Таймыр. Воды озер Учум, Тагарское, Инголь, Кызыкуль, Плахино-Боровое, Шира и др. используются в лечебных целях.

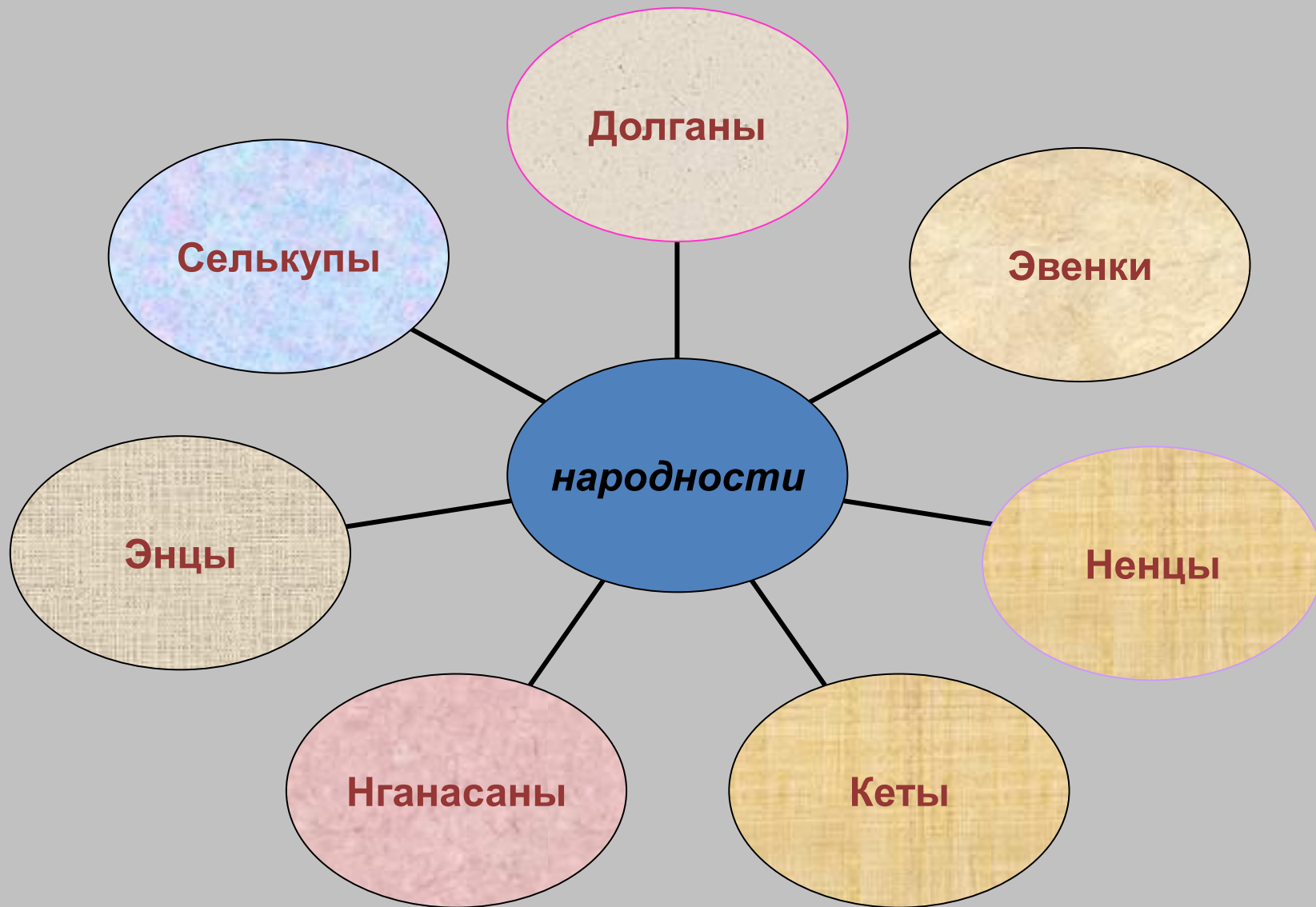


Красноярск – крупнейший промышленный и культурный центр Восточной Сибири, столица Красноярского края.

Находится в самом центре России на междуречье небольшой речки Качи и великого Енисея. Заложенный в 1628 году казаками под началом воеводы Андрея Дубенского острог первоначально называли «Красный яр». Статус города Красноярск получил в 1690 году, когда Сибирь была окончательно присоединена к России. В 1822 году он стал центром Енисейской губернии. Город отличают уникальные ландшафты, горные пейзажи, могучий сибирский лес и знаменитый заповедник "Столбы".

На 1 января 2013 года население города составило 1 016 385 человек.

МАЛОЧИСЛЕННЫЕ НАРОДЫ СЕВЕРА КРАСНОЯРСКОГО КРАЯ

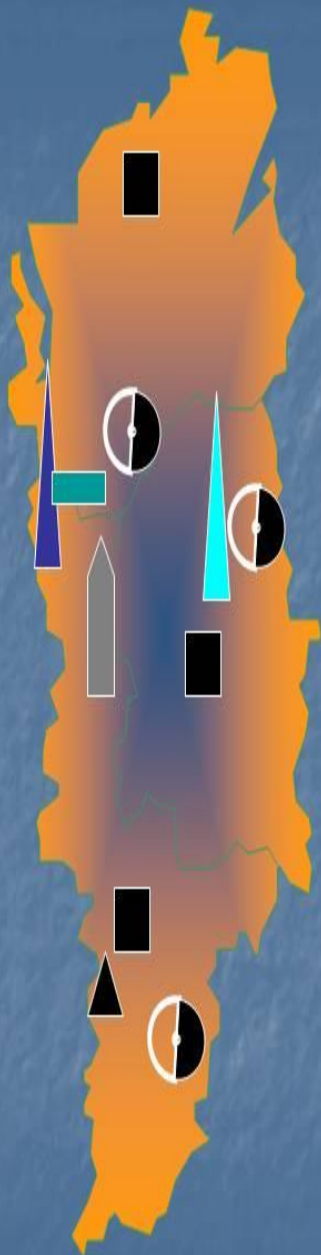


Разнообразие и богатство земных недр Красноярского края

В крае открыто 39 месторождений нефти и газа;
- 63 металла из 70;
- 1 место в России по общегеологическим запасам угля (70%);
кобальта;
нефелиновых руд;
магнезитов;
мрамора;
исландского шпата;
графита;
слюды.

В крае сосредоточено более 95 % российских запасов никеля , более 20 % золота, значительные запасы тонких кварцевых песков, тугоплавких глин, графита, 63 вида промышленных металлов и других полезных ископаемых.

Большое количество российских запасов угля. В крае открыто 25 месторождений нефти и газа. Всего в Красноярском крае обнаружено более 10 тысяч месторождений различных полезных ископаемых.



ПРИРОДНО - КЛИМАТИЧЕСКИЕ ЗОНЫ КРАСНОЯРСКОГО КРАЯ



Арктическая пустыня



Тундра



Лесотундра



Тайга



Степь





Горы

Заповедники и национальные парки Красноярского края

**Государственный биосферный
заповедник «Таймырский»**



**Государственный природный
заповедник «Столбы».**



Тунгусский заповедник



Саяно-Шушенский биосферный заповедник





**Центрально-Сибирский
природный биосферный заповедник.**




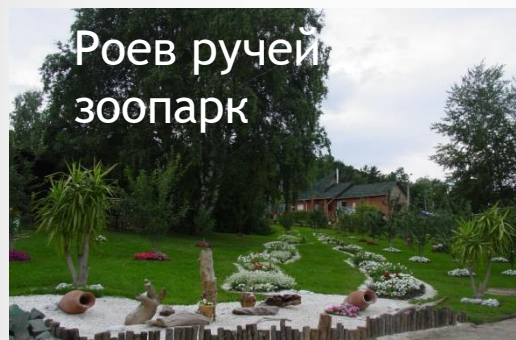
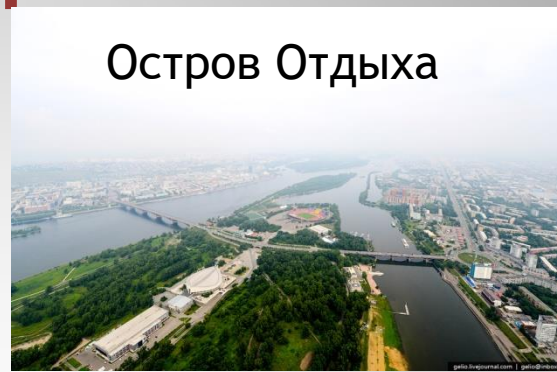

ПРИРОДНЫЙ ПАРК ЕРГАКИ



ДОСТОПРИМЕЧАТЕЛЬНОСТИ КРАСНОЯРСКА



Парки Красноярска



ДВОРЦЫ, МУЗЕИ, ТЕАТРЫ, ВЫСТАВОЧНЫЕ ЗАЛЫ



МОСТЫ КРАСНОЯРСКА



ПРОМЫШЛЕННОСТЬ КРАЯ



ФОНТАНЫ



Ж.Д.-Вокзал, г.Красноярск.








ГОТОВИМСЯ К УНИВЕРСИАДЕ 2019



ЦЕРКВИ РАЗНЫХ КОНФЕССИЙ



1. Церковь Святого апостола и Евангелиста Луки
2. Храм Рождества Христова
3. Свято-Благовещенский Собор
4. Дом Молитв
5. Католическая церковь Святого Семейства
6. Церковь Пантелеимона
7. Церковь Николая Чудотворца
8. Церковь Михаила Архангела Чуда его в Хонех
9. Мечеть
10. Свято-Благовещенский Собор
11. Собор Троицы Живоначальной
12. Церковь Даниила Ачинского
13. Собор Святых мучениц Веры, Надежды, Любви и матери их Софии
14. Свято-Покровский кафедральный Собор





КРАСНОЯРСКИЙ КРАЙ




ПРИЕЗЖАЙТЕ В ГОСТИ К НАМ,
К ЕНИСЕЙСКИМ БЕРЕГАМ,
В НАШ СИБИРСКИЙ КРАЙ
ПРИВОЛЬНЫЙ!
ОЧЕНЬ БУДЕТЕ ДОВОЛЬНЫ...



ШИРОКИ ЕГО ПРОСТРЫ,
ХОРОШИ ЛЕСА И ГОРЫ.
ОТ ТАЙМЫРА ДО САЯН
ЗАНЯЛ МЕСТО ВЕЛИКАН...



Г. ЗАЛЕССКАЯ



СПАСИБО ЗА ВНИМАНИЕ

**ПРЕЗЕНТАЦИЮ ВЫПОЛНИЛА МОИСЕЕНКО НАТАЛИЯ
МБДОУ № 200 СОВЕТСКОГО РАЙОНА Г. КРАСНОЯРСКА
ОКТАБРЬ 2014**

В ПРЕЗЕНТАЦИИ ИСПОЛЬЗОВАЛА ФОТОГРАФИИ ИНТЕРНЕТ-РЕСУРСОВ:

<http://world.lib.ru/img/l/libkind>

<http://www.mojgorod.ru/cities/list14.html>

http://www.mojgorod.ru/krsnjar_kraj/krasnojarsk/index.html

<http://rospriroda.ru/?p=200><http://ru.wikipedia.org/wiki/Минусинск>

<http://festival.1september.ru/articles/419186/>

http://ru.wikipedia.org/wiki/Красноярский_край#.

<http://mgeocs.ru/docs/geologiya-krasnoyarskogo-kрая/2012-god/prirodno-klimaticheskie-zonyi.html>

http://www.dislife.ru/upload/photo/photo_10469.jpg