

**ПАСПОРТ ДОСТУПНОСТИ
объекта социальной
инфраструктуры (ОСИ)**

МБДОУ № 29

**ПАСПОРТ ДОСТУИНОСТИ
объекта социальной
инфраструктуры (ОСИ)**

УТВЕРЖДАЮ:
Начальник территориального отдела ГУО
администрации г. Красноярска
по Октябрьскому району города
О.Б. Алиханова

« 01 » 09 2016г.

ПАСПОРТ ДОСТУПНОСТИ объекта социальной инфраструктуры (ОСИ)

1. Общие сведения об объекте

1.1. Наименование (вид) объекта муниципальное бюджетное дошкольное образовательное учреждение «Детский сад № 29»

1.2. Адрес объекта 660062, г. Красноярск, ул. Крупской, дом. 10 ж

1.3. Сведения о размещении объекта:

- отдельно стоящее здание 3 этажей (в том числе подземный), 2950,00 кв.м
часть здания _____ этажей (или на _____ этаже), _____ кв.м

- наличие прилегающего земельного участка (да, нет); 5 100 кв.м

1.4. Год постройки здания 2014, последнего капитального ремонта не проводилось

1.5. Дата предстоящих плановых ремонтных работ:

текущего ежегодно, капитального нет

Сведения об организации, расположенной на объекте

1.6. Название организации (учреждения), (полное юридическое наименование согласно Уставу, краткое наименование) муниципальное бюджетное дошкольное образовательное учреждение «Детский сад № 29», (МБДОУ №29)

1.7. Юридический адрес организации (учреждения)

660062, г. Красноярск ул. Крупской, дом 10ж.

1.8. Основание для пользования объектом (оперативное управление, аренда, собственность) оперативное управление

1.9. Форма собственности (государственная, негосударственная) муниципальная

1.10. Территориальная принадлежность (*федеральная, региональная, муниципальная*) муниципальная

1.11. Вышестоящая организация (*наименование*)

Главное управление образования администрации города Красноярска

1.12. Адрес вышестоящей организации, другие координаты

660049, г. Красноярск, ул. Карла Маркса дом. 93, тел: 8 (391) 226-10-41

2. Характеристика деятельности организации на объекте

(по обслуживанию населения)

2.1 Сфера деятельности (здравоохранение, образование, социальная защита, физическая культура и спорт, культура, связь и информация, транспорт, жилой фонд, потребительский рынок и сфера услуг, другое) - образование

2.2 Виды оказываемых услуг - реализация образовательных программ для детей

2.3 Форма оказания услуг: (на объекте, с длительным пребыванием, т.ч. проживанием, на дому, дистанционно) - на объекте

2.4 Категории обслуживаемого населения по возрасту: (дети, взрослые трудоспособного возраста, пожилые; все возрастные категории) - дети

2.5 Категории обслуживаемых инвалидов: инвалиды, передвигающиеся на коляске, инвалиды с нарушениями опорно-двигательного аппарата; нарушениями зрения, нарушениями слуха, нарушениями умственного развития, расстройством аутистического спектра.

2.6 Плановая мощность: посещаемость (количество обслуживаемых в день), вместимость, пропускная способность - 163

2.7 Участие в исполнении ИПР инвалида, ребенка-инвалида (да, нет) - да

3. Состояние доступности объекта

3.1 Путь следования к объекту пассажирским транспортом

(описать маршрут движения с использованием пассажирского транспорта) - остановка «Почта», автобусные маршруты № 14, 38, 52, 71, 80, 85, 87, 88, 89, 91, 99; троллейбус № 6; 13; 4.

наличие адаптированного пассажирского транспорта к объекту - нет

3.2 Путь к объекту от ближайшей остановки пассажирского транспорта:

3.2.1 расстояние до объекта от остановки транспорта - 600 м

3.2.2 время движения (пешком) - 15 мин.

3.2.3 наличие выделенного от проезжей части пешеходного пути (да, нет), - да

3.2.4 Перекрестки: нерегулируемые; регулируемые, со звуковой сигнализацией, таймером; нет

3.2.5 Информация на пути следования к объекту: акустическая, тактильная, визуальная; нет

3.2.6 Перепады высоты на пути: есть. (частично отвечают съезды с тротуара, имеются неровности пути.)

Их обустройство для инвалидов на коляске: нет

3.3 Организация доступности объекта для инвалидов – форма обслуживания*

№ п/п	Категория инвалидов (вид нарушения)	Вариант организации доступности объекта (формы обслуживания)*
1.	Все категории инвалидов и МГН	ДУ
	<i>в том числе инвалиды:</i>	
2	передвигающиеся на креслах-колясках	ДУ
3	с нарушениями опорно-двигательного аппарата	ДУ
4	с нарушениями зрения	ДУ

6	с нарушениями умственного развития	ДУ
---	------------------------------------	----

* - указывается один из вариантов: «А», «Б», «ДУ», «ВНД»

3.4 Состояние доступности основных структурно-функциональных зон

№ п/п	Основные структурно-функциональные зоны	Состояние доступности, в том числе для основных категорий инвалидов**
1	Территория, прилегающая к зданию (участок)	ДП-В
2	Вход (входы) в здание	ДП-В
3	Путь (пути) движения внутри здания (в т.ч. пути эвакуации)	ДП-В
4	Зона целевого назначения здания (целевого посещения объекта)	ДП-В
5	Санитарно-гигиенические помещения	ДП-В
6	Система информации и связи (на всех зонах)	ДП-В
7	Пути движения к объекту (от остановки транспорта)	ДП-В

** Указывается: ДП-В - доступно полностью всем; ДП-И (К, О, С, Г, У) – доступно полностью избирательно (указать категории инвалидов); ДЧ-В - доступно частично всем; ДЧ-И (К, О, С, Г, У) – доступно частично избирательно (указать категории инвалидов); ДУ - доступно условно, ВНД – временно недоступно

3.5. Итоговое заключение о состоянии доступности ОСИ:

Объект признан доступным условно для категории инвалидов (У) и временно недоступным для всех остальных категорий инвалидов. Для обеспечения условной доступности объекта для инвалидов с нарушениями слуха рекомендуется обеспечить размещение визуальной информации на входе на территорию, в здание и организацию сурдоперевода при оказании услуг. Организация ситуационной помощи на входе, путях движения и зоне оказания услуг с согласованием отклонений от нормативных требований некоторых элементов с представителем потребителя (ВОИ) позволит добиться условной доступности для инвалидов, передвигающихся на креслах-колясках. Для инвалидов с иными нарушениями опорно-двигательного аппарата можно добиться полной доступности объекта при условии приведения в соответствие с нормативными требованиями системы визуальной информации и дублирующей акустической информации на всех зонах, а так же установки поручней. Для решения вопросов доступности объекта для инвалидов с нарушениями зрения может решаться на первом этапе путем оказания ситуационной помощи на всех зонах, что обеспечит условную доступность; при комплексном развитии системы информации с использованием контрастных и тактильных направляющих на всех путях движения, дублировании основной информации рельефно-точечным шрифтом и акустической информацией может быть достигнута полная доступность объекта для граждан с нарушениями зрения.

4. Управленческое решение
4.1. Рекомендации по адаптации основных структурных элементов объекта

№ № п/п	Основные структурно-функциональные зоны объекта	Рекомендации по адаптации объекта (вид работы)*
1	Территория, прилегающая к зданию (участок)	Установка визуальной информации, тактильных обозначений.
2	Вход (входы) в здание	Обеспечить информационное сопровождение (цветовое, тактильное, информационные знаки) на пути к главному входу для инвалидов.
3	Путь (пути) движения внутри здания (в т.ч. пути эвакуации)	Установка тактильных табличек, направляющих поручней и устройств, задерживающих закрывание дверей.
4	Зона целевого назначения здания (целевого посещения объекта)	Установка тактильных табличек и направляющих полос. Установка визуальной информации.
5	Санитарно-гигиенические помещения	Установка опорных поручней, тактильных обозначений.
6	Система информации на объекте (на всех зонах)	Необходимо внести изменения в программу, изготовление и установка табличек.
7	Пути движения к объекту (от остановки транспорта)	Обращение в администрацию города о ремонте покрытия
8	Все зоны и участки	Установка визуальной информации, тактильных средств и обозначений, поручней, задерживающих закрывание дверей устройств, звукового и светового маяка.

*- указывается один из вариантов (видов работ): не нуждается; ремонт (текущий, капитальный); индивидуальное решение с ТСР; технические решения невозможны – организация альтернативной формы обслуживания

4.3 Ожидаемый результат (по состоянию доступности) после выполнения работ по адаптации

№ п/п	Категория инвалидов (вид нарушения)	Состояние доступности после выполнения работ
1.	Все категории инвалидов и МГН	ДУ
	<i>в том числе инвалиды:</i>	
2	передвигающиеся на креслах-колясках	ДУ
3	с нарушениями опорно-двигательного аппарата	ДУ
4	с нарушениями зрения	ДУ
5	с нарушениями слуха	ДУ
6	с нарушениями умственного развития	ДП

4.4. Для принятия решения требуется согласование действий по подготовке объекта для людей с ограниченными возможностями.

4.5. Информация не размещена (не обновлена) на Карте доступности субъекта Российской Федерации.

5. Особые отметки

Паспорт сформирован на основании:

1. Анкеты (информации об объекте) от « 01 » 09 2016г.
2. Акта обследования объекта: № акта _____ от « 01 » 09 2016г.
3. Решение Комиссии _____ от « 01 » 09 2016 г.



УТВЕРЖДАЮ:
Заведующий
МБДОУ № 29
Е.А Ковязина

2016г.

АНКЕТА

(информация об объекте социальной инфраструктуры) К ПАСПОРТУ ДОСТУПНОСТИ ОСИ

1. Общие сведения об объекте

1.1. Наименование (вид) объекта муниципальное бюджетное дошкольное образовательное учреждение «Детский сад № 29»

1.2. Адрес объекта 660062, г. Красноярск, ул. Крупской, д.10ж

1.3. Сведения о размещении объекта:

отдельно стоящее здание 3 этажа (в т.ч. подземный), 2950,00 кв.м

- часть здания _____ этажей (или на _____ этаже), _____ кв.м.

1.4. Год постройки здания 2014, последнего капитального ремонта – не проводился

1.5. Дата предстоящих плановых ремонтных работ: текущего - ежегодно, капитального - нет

Сведения об организации, расположенной на объекте

1.6. Название организации (учреждения), (полное юридическое наименование – согласно Уставу, краткое наименование) - муниципальное бюджетное дошкольное образовательное учреждение «Детский сад № 29», (МБДОУ № 29)

1.7. Юридический адрес организации (учреждения)

660062, г. Красноярск, ул. Крупской, д.10 ж

1.8. Основание для пользования объектом

(оперативное управление, аренда, собственность)

1.9. Форма собственности (государственная, негосударственная)

1.10. Территориальная принадлежность (федеральная, региональная, муниципальная)

1.11. Вышестоящая организация (наименование)

- Главное управление образования администрации города Красноярска

1.12. Адрес вышестоящей организации, другие координаты:

660049, г.Красноярск, ул. Карла Маркса, 93, тел: 8 (391) 226-10-41

2. Характеристика деятельности организации на объекте

2.1 Сфера деятельности (здравоохранение, образование, социальная защита, физическая культура и спорт, культура, связь и информация, транспорт, жилой фонд, потребительский рынок и сфера услуг, другое) образование

2.2 Виды оказываемых услуг - реализация образовательных программ для детей дошкольного возраста, присмотр и уход за детьми дошкольного возраста

2.3 Форма оказания услуг: (на объекте, с длительным пребыванием, в т.ч. проживанием, на дому, дистанционно)

2.4 Категории обслуживаемого населения по возрасту: (дети, взрослые трудоспособного возраста, пожилые; все возрастные категории)

2.5 Категории обслуживаемых инвалидов: инвалиды, передвигающиеся на коляске, инвалиды с нарушениями опорно-двигательного аппарата; нарушениями зрения, нарушениями слуха, нарушениями умственного развития, расстройством аутистического спектра.

2.6 Плановая мощность: посещаемость (количество обслуживаемых в день), вместимость, пропускная способность - **163**

2.7 Участие в исполнении ИПР инвалида, ребенка-инвалида (да, нет) - да

3. Состояние доступности объекта для инвалидов и других маломобильных групп населения (МГН)

3.1 Путь следования к объекту пассажирским транспортом

(описать маршрут движения с использованием пассажирского транспорта)

Остановка «Почта», автобусные маршруты № 14, 38, 52, 71, 80, 85, 87, 88, 89, 91, 99; троллейбус № 6;13;4.

наличие адаптированного пассажирского транспорта к объекту - нет

3.2 Путь к объекту от ближайшей остановки пассажирского транспорта:

3.2.1 расстояние до объекта от остановки транспорта - 600 м

3.2.2 время движения (пешком) - 15 мин.

3.2.3 наличие выделенного от проезжей части пешеходного пути (да, нет)

3.2.4 Перекрестки: нерегулируемые; регулируемые, со звуковой сигнализацией, таймером;

3.2.5 Информация на пути следования к объекту: акустическая, тактильная, визуальная; нет

3.2.6 Перепады высоты на пути: есть, нет (отсутствуют съезды с тротуара, имеются неровности пути.)

Их обустройство для инвалидов на коляске: да, нет (Организовать путем обращения к администрации города Красноярска ремонт покрытия участка, прилегающего к зданию (в первую очередь путей движения к входу на территорию

ОСЗН для инвалидов передвигающихся на кресле коляске) с нанесением цветовой и тактильной маркировки.)

3.3 Вариант организации доступности ОСИ (формы обслуживания)* с учетом СП 35-101-2001

№ п/п	Категория инвалидов (вид нарушения)	Вариант организации доступности объекта (формы обслуживания)*
1.	Все категории инвалидов и МГН	ДУ
	<i>в том числе инвалиды:</i>	
2	передвигающиеся на креслах-колясках	ДУ
3	с нарушениями опорно-двигательного аппарата	ДУ
4	с нарушениями зрения	ДУ

6	с нарушениями умственного развития	ДП
---	------------------------------------	----

* - указывается один из вариантов: «А», «Б», «ДУ», «ВНД»

4. Управленческое решение (предложения по адаптации основных структурных элементов объекта)

№ п \п	Основные структурно-функциональные зоны объекта	Рекомендации по адаптации объекта (вид работы)*
1	Территория, прилегающая к зданию (участок)	Установка визуальной информации, тактильных обозначений.
2	Вход (входы) в здание	Обеспечить информационное сопровождение (цветовое, тактильное, информационные знаки) на пути к главному входу для инвалидов.
3	Путь (пути) движения внутри здания (в т.ч. пути эвакуации)	Установка тактильных табличек, направляющих поручней и устройств, задерживающих закрывание дверей.
4	Зона целевого назначения (целевого посещения объекта)	Установка тактильных табличек и направляющих полос. Установка визуальной информации.
5	Санитарно-гигиенические помещения	Установка опорных поручней, тактильных обозначений.
6	Система информации на объекте (на всех зонах)	Необходимо внести изменения в программу, изготовление и установка табличек.
7	Пути движения к объекту (от остановки транспорта)	Обращение в администрацию города о ремонте покрытия
8.	Все зоны и участки	Установка визуальной информации, тактильных средств и обозначений, поручней, задерживающих закрывание дверей устройств, звукового и светового маяка.

*- указывается один из вариантов (видов работ): не нуждается; ремонт (текущий, капитальный); индивидуальное решение с ТСР; технические решения невозможны – организация альтернативной формы обслуживания

Размещение информации на Карте доступности субъекта Российской Федерации

согласовано _____

(подпись, Ф.И.О., должность; координаты для связи

УТВЕРЖДАЮ:
Начальник территориального отдела ГУО
администрации г. Красноярска
по Октябрьскому району города
О.Б. Алиханова

« 01 » 09 2016г.

**АКТ ОБСЛЕДОВАНИЯ
объекта социальной инфраструктуры
К ПАСПОРТУ ДОСТУПНОСТИ ОСИ**

« 01 » 09 2016 г.

Наименование территориального
образования субъекта Российской
Федерации

1. Общие сведения об объекте

1.1. Наименование (вид) объекта муниципальное бюджетное дошкольное образовательное учреждение «Детский сад № 29»

1.2. Адрес объекта 660062, г. Красноярск, ул. Крупской, д.10 ж

1.3. Сведения о размещении объекта

- отдельно стоящее здание 3 этажа (в том числе подземный), 2950,00 кв.м

- часть здания _____ этажей (или на _____ этаже), _____ кв.м

- наличие прилегающего земельного участка (да, нет); 5100 кв.м

1.4. Год постройки здания 2014, последнего капитального ремонта не проводился

1.5. Дата предстоящих плановых ремонтных работ: текущего ежегодно, капитального нет

1.6. Название организации (учреждения), (полное юридическое наименование – согласно Уставу, краткое наименование) муниципальное бюджетное дошкольное образовательное учреждение «Детский сад № 29», (МБДОУ № 29)

1.7. Юридический адрес организации (учреждения)

660062, г. Красноярск, ул. Крупской, 10ж

2. Характеристика деятельности организации на объекте

Дополнительная информация

Сфера деятельности образование

Виды оказываемых услуг: реализация образовательных программ для детей дошкольного возраста, присмотр и уход за детьми дошкольного возраста

3. Состояние доступности объекта

3.1. Путь следования к объекту пассажирским транспортом

наличие адаптированного пассажирского транспорта к объекту нет

3.2. Путь к объекту от ближайшей остановки пассажирского транспорта:

Остановка «Почта», автобусные маршруты № 14, 38, 52, 71, 80, 85, 87, 88, 89, 91, 99, троллейбус № 6;13;4

3.2.2 время движения (пешком) **15 мин**

3.2.3 наличие выделенного от проезжей части пешеходного пути (да, нет),

3.2.4 Перекрестки: *нерегулируемые*; регулируемые, со звуковой сигнализацией, таймером

3.2.5 Информация на пути следования к объекту: *акустическая, тактильная, визуальная*; нет

3.2.6 Перепады высоты на пути: есть, нет (отсутствуют съезды с тротуара, имеются неровности пути.)

Их обустройство для инвалидов на коляске: *да*, *нет* (Организовать путем обращения к администрации города ремонт покрытия участка, прилегающего к зданию (в первую очередь путей движения к входу на территорию ОСЗН для инвалидов передвигающихся на кресле коляске) с нанесением цветовой и тактильной маркировки.)

3.3. Организация доступности объекта для инвалидов – форма обслуживания

№ п/п	Категория инвалидов (вид нарушения)	Вариант организации доступности объекта (формы обслуживания)*
1.	Все категории инвалидов и МГН	ДУ
	<i>в том числе инвалиды:</i>	
2	передвигающиеся на креслах-колясках	ДУ
3	с нарушениями опорно-двигательного аппарата	ДУ
4	с нарушениями зрения	ДУ
5	с нарушениями слуха	ДУ
6	с нарушениями умственного развития	ДУ

* - указывается один из вариантов: «А», «Б», «ДУ», «ВНД»

3.4. Состояние доступности основных структурно-функциональных зон

Состояние доступности основных структурно-функциональных зон

Основные структурно-функциональные зоны	Состояние доступности	Приложение	
		№	па

	основных категорий инвалидов**	
Территория, прилегающая к зданию (участок)	ДЧ-И (У), ВНД (К, О,С,Г)	V
Вход (входы) в здание	ДЧ-И (У), ВНД (К, О,С,Г)	V
Путь (пути) движения внутри здания (в т.ч. пути эвакуации)	ДЧ-И (У), ВНД (К, О,С,Г)	V
Зона целевого назначения здания (целевого посещения объекта)	ДЧ-И (У), ВНД (К, О,С,Г)	V
Санитарно-гигиенические помещения	ДЧ-И (У), ВНД (К, О,С,Г)	V
Система информации и связи (на всех зонах)	ДЧ-И (У), ВНД (К, О,С,Г)	V
Пути движения к объекту (от остановки транспорта)	ДЧ-И (У), ВНД (К, О,С,Г)	V

** Указывается: ДП-В - доступно полностью всем; ДП-И (К, О, С, Г, У) – доступно полностью избирательно (указать категории инвалидов); ДЧ-В - доступно частично всем; ДЧ-И (К, О, С, Г, У) – доступно частично избирательно (указать категории инвалидов); ДУ - доступно условно, ВНД – временно недоступно

3.5. ИТОГОВОЕ ЗАКЛЮЧЕНИЕ о состоянии доступности ОСИ:

Объект признан доступным условно для категории инвалидов (У) и временно недоступным для всех остальных категорий инвалидов. Для обеспечения условной доступности объекта для инвалидов с нарушениями слуха рекомендуется обеспечить размещение визуальной информации на входе на территорию, в здание и организацию сурдоперевода при оказании услуг. Организация ситуационной помощи на входе, путях движения и зоне оказания услуг с согласованием отклонений от нормативных требований некоторых элементов с представителем потребителя (ВОИ) позволит добиться условной доступности для инвалидов, передвигающихся на креслах-колясках. Для инвалидов с иными нарушениями опорно-двигательного аппарата можно добиться полной доступности объекта при условии приведения в соответствие с нормативными требованиями системы визуальной информации и дублирующей акустической информации на всех зонах. Для решения вопросов доступности объекта для инвалидов с нарушениями зрения может решаться на первом этапе путем оказания ситуационной помощи на всех зонах, что обеспечит условную доступность; при комплексном развитии системы информации с использованием контрастных и тактильных направляющих на всех путях движения, дублировании основной информации рельефно-точечным шрифтом и акустической информацией может быть достигнута полная доступность объекта для граждан с нарушениями зрения.

4. Управленческое решение (проект)

4.1. Рекомендации по адаптации основных структурных элементов объекта:

№ п \п	Основные структурно-функциональные зоны объекта	Рекомендации по адаптации объекта (вид работы)*
1	Территория, прилегающая к зданию (участок)	Установка визуальной информации, тактильных обозначений.
2	Вход (входы) в здание	Обеспечить информационное сопровождение (цветовое, тактильное, информационные знаки) на пути к главному входу для инвалидов.
3	Путь (пути) движения внутри здания (в т.ч. пути эвакуации)	Установка тактильных табличек, направляющих поручней и устройств, задерживающих закрывание дверей.
4	Зона целевого назначения здания (целевого посещения объекта)	Установка тактильных табличек и направляющих полос. Установка визуальной информации.
5	Санитарно-гигиенические помещения	Установка опорных поручней, тактильных обозначений.
6	Система информации на объекте (на всех зонах)	Необходимо внести изменения в программу, изготовление и установка табличек.
7	Пути движения к объекту (от остановки транспорта)	Обращение в администрацию города о ремонте покрытия
8.	Все зоны и участки	Установка визуальной информации, тактильных средств и обозначений, поручней, задерживающих закрывание дверей устройств, звукового и светового маяка.

*- указывается один из вариантов (видов работ): не нуждается; ремонт (текущий, капитальный); индивидуальное решение с ТСП; технические решения невозможны – организация альтернативной формы обслуживания

4.2. Период проведения работ - уточнение сметы на работы, разработка программы с объемом финансирования, источников финансирования, выполнение мероприятий (при условии 100% финансирования по смете -2016 -2017) в рамках исполнения

4.3 Ожидаемый результат (по состоянию доступности) после выполнения работ по адаптации

№ п/п	Категория инвалидов (вид нарушения)	Состояние доступности после выполнения работ
1.	Все категории инвалидов и МГН	ДУ
	<i>в том числе инвалиды:</i>	
2	передвигающиеся на креслах-колясках	ДУ
3	с нарушениями опорно-двигательного аппарата	ДУ
4	с нарушениями зрения	ДУ
5	с нарушениями слуха	ДУ
6	с нарушениями умственного развития	ДП

4.4. Для принятия решения требуется согласование действий по подготовке объекта для людей с ограниченными возможностями.

4.4.1. согласование на Комиссии

(наименование Комиссии по координации деятельности в сфере обеспечения доступной среды жизнедеятельности для инвалидов и других МГН)

4.4.2. согласование работ с надзорными органами *(в сфере проектирования и строительства, архитектуры, охраны памятников, другое - указать)*

4.4.3. техническая экспертиза; разработка проектно-сметной документации;

4.4.4. согласование с вышестоящей организацией (собственником объекта);

4.4.5. согласование с общественными организациями инвалидов

4.4.6. другое

4.4.7. Информация может быть размещена (обновлена) на Карте доступности

5. Особые отметки

ПРИЛОЖЕНИЯ:

Результаты обследования:

1. Результаты фотофиксации на объекте
2. Поэтажные планы
3. План- схема местности
4. Паспорт БТИ
5. Въезд и движение транспортных средств по территории образовательного учреждения



Руководитель


рабочей группы заведующий Ковязина Е.А.
(Должность, Ф.И.О.)


(Подпись)

Члены рабочей группы 3/3 по ХЧ Мошенская Е.М.
(Должность, Ф.И.О.)


(Подпись)

Воспитатель Бигашева Ф.Л.
(Должность, Ф.И.О.)


(Подпись)

В том числе:

представители общественных
организаций инвалидов


(Должность, Ф.И.О.)



(Должность, Ф.И.О.)

представители организации,
расположенной на объекте

(Должность, Ф.И.О.)

(Подпись)

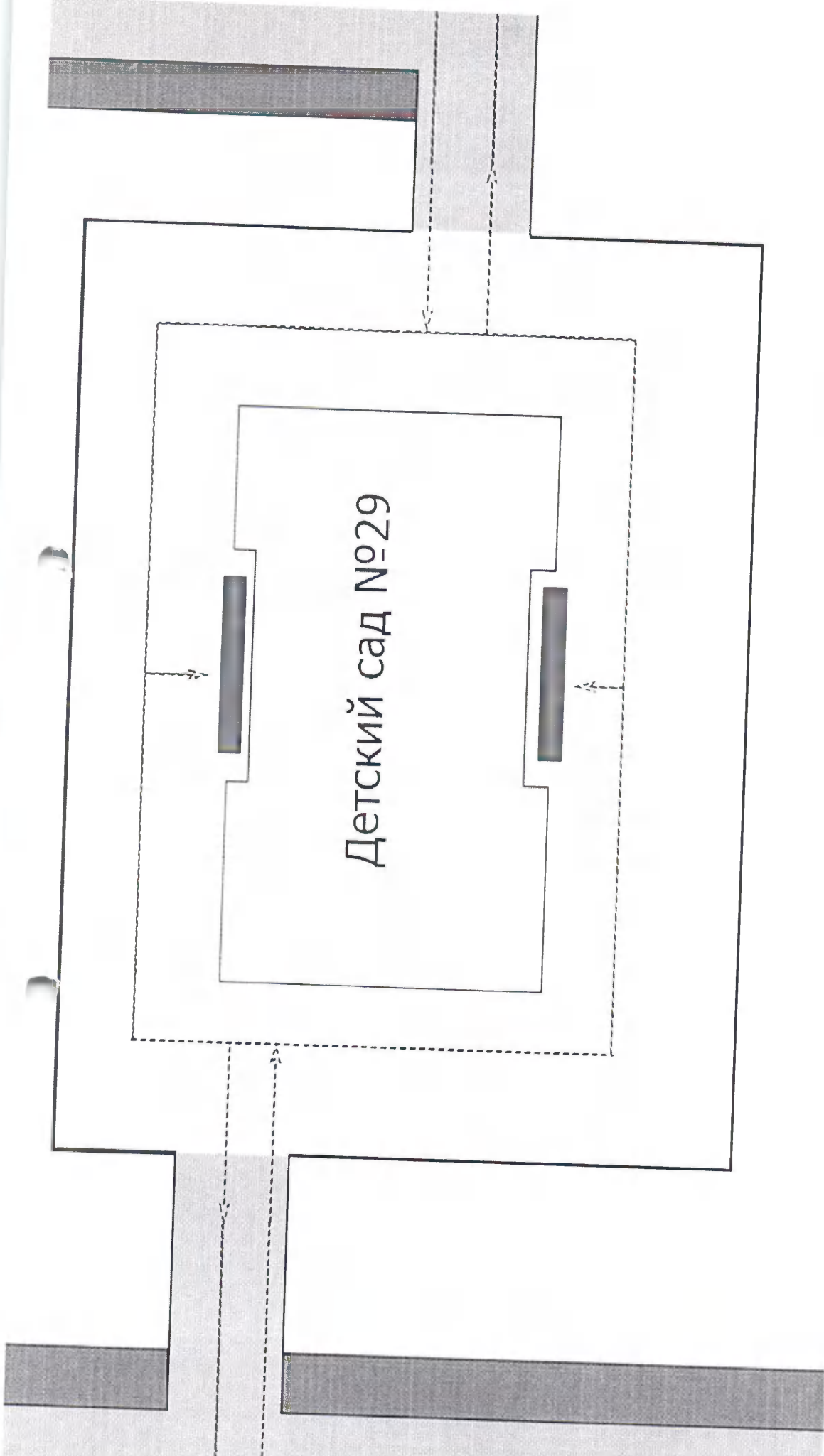
(Должность, Ф.И.О.)

(Подпись)

Управленческое решение согласовано « _____ »
(протокол № _____)


2016 г.

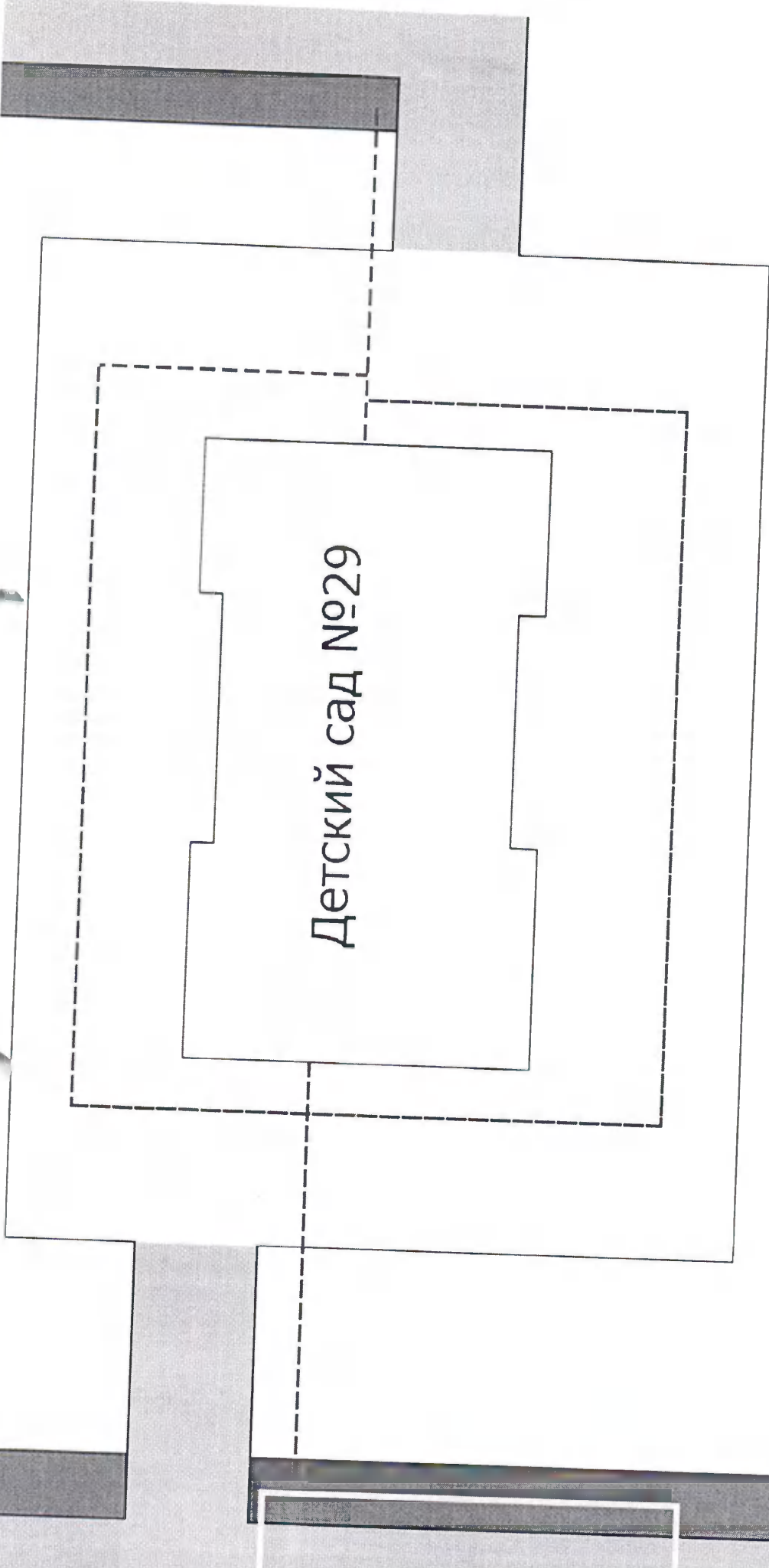
Комиссией _____



означения:

 - Место разгрузки/погрузки

 Въезд и движение грузовых и транспортных средств по территории образовательного учреждения

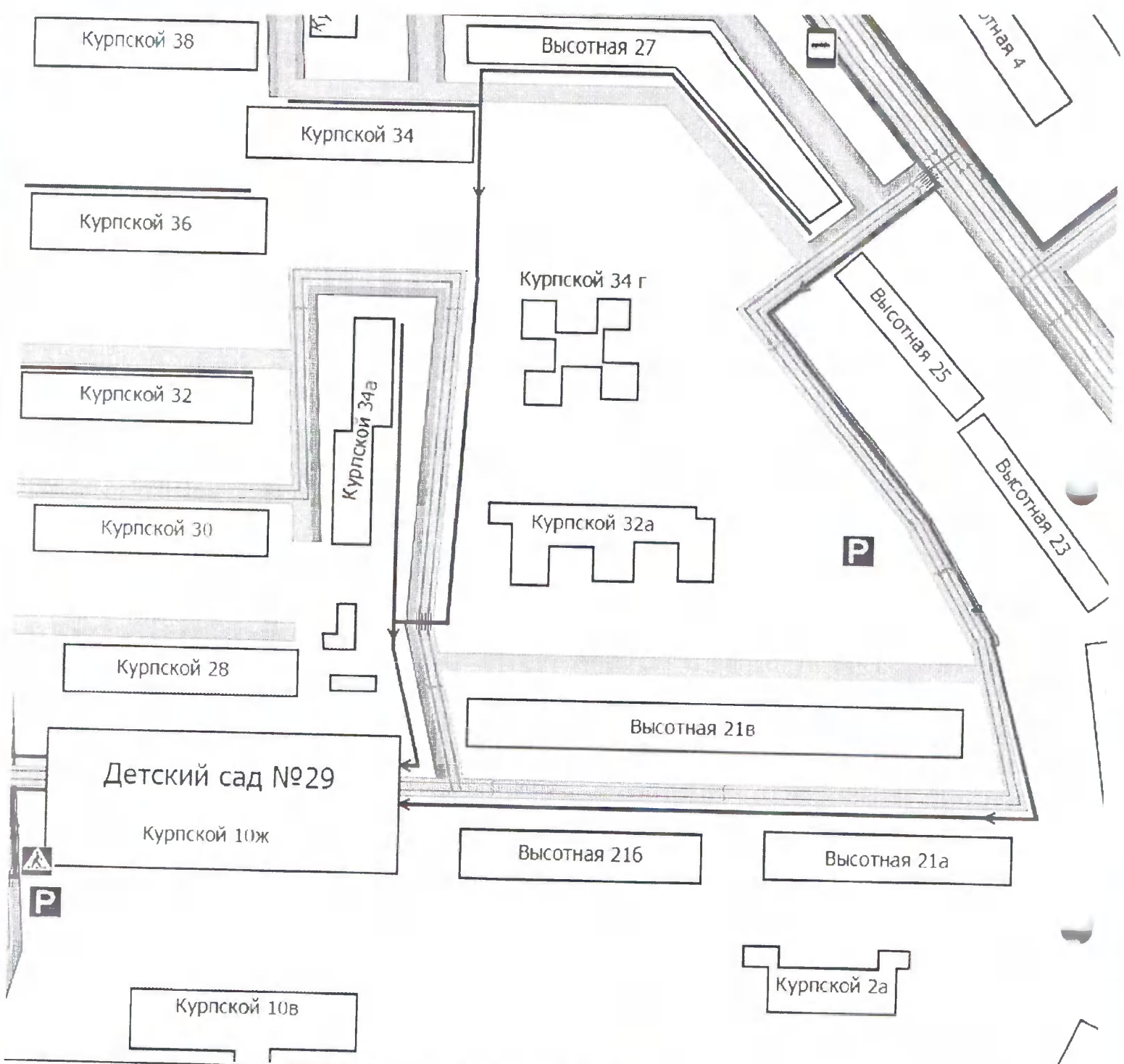


Детский сад №29

означения:


----- Движение воспитанников по территории образовательного учреждения

- Место посадки/высадки пассажиров



значения:


- | | | | | |
|----------------------|---|------------|---|---------------------------------------|
| Пешеходный переход | ● | - Светофор | ▬ | - Проезжая часть |
| Парковочные места | ▭ | ▭ | ▬ | - Тротуар |
| Автобусная остановка | ▭ | ▭ | ▬ | - Основной поток транспортных средств |
| | | | ▬ | - Передвижение детей |

































Результаты обследования:
1. Территории, прилегающей к зданию (участка)
муниципальное бюджетное дошкольное образовательное учреждение
«Детский сад № 29»
660062, г. Красноярск, ул. Крупской, д.10ж

п/п	Наименование функционально-планировочного элемента	Наличие элемента			Выявленные нарушения и замечания		Работы по адаптации объектов	
		есть/нет	№ на плане	№ фото	Содержание	Значимо для инвалида (категория)	Содержание	Виды работ
1	Вход (входы) на территорию	есть		1	- отсутствие информации об ОСИ на входе, в т.ч для инвалидов с нарушениями зрения; - отсутствие тактильной информации перед входом.	Все	- установить информацию об ОСИ на входе со стороны дверной ручки -выполнить установку тактильной информации перед входом.	Р, ТСР, Орг.
2	Путь (пути) движения на территории	есть			Отсутствует обозначение направлений движения ко входам для МГН, отсутствуют бортики на путях движения инвалидов на креслах-колясках ко входу.	К,О,С	Нанесение цветовой и тактильной маркировки, установить бортики	Р, ТСР, Орг.
3	Лестница (маршрут)							

4	Пандус (наружный)	есть					
5	Автостоянка и парковка	есть					
	ОБЩИЕ требования к зоне						

II Заключение по зоне:

Наименование структурно- функциональной зоны	Состояние доступности* (к пункту 3.4 Акта обследования ОСИ)	Приложение		Рекомендации по адаптации (вид работы)** к пункту 4.1 Акта обследования ОСИ
		№ на плане	фото	
Территория, прилегающая к зданию (участка)	ДЧ-В		V	ТСР, орг. мероприятия

1 ЭТАП - К- ДУ, О - ДУ, С - ДУ, Г, У - ДП,

2 ЭТАП - К, О - ДЧ, С - ДУ, Г, У - ДП

* указывается: ДП-В - доступно полностью всем; ДП-И 2К, О, С, Г, У) – доступно полностью избирательно (указать категории инвалидов); ДЧ-В - доступно частично всем; ДЧ-И (К, О, С, Г, У) – доступно частично избирательно (указать категории инвалидов); ДУ - доступно условно, ВПД - недоступно

**указывается один из вариантов: не нуждается; ремонт (текущий, капитальный); индивидуальное решение с ТСР; технические решения невозможны – организация альтернативной формы обслуживания

Комментарий к заключению:

Территория, прилегающая к зданию признана доступна условно всем, кроме инвалидов с нарушением слуха и зрения. Организация ситуационной помощи на входе, нанесение цветовой и тактильной маркировки, установка бортиков, позволит сделать вход на территорию здания доступным условно всем остальным категориям инвалидов и МГН.

Результаты обследования:
2. Входа (центрального) в здание
муниципальное бюджетное дошкольное образовательное учреждение
«Детский сад № 29»
660062, г. Красноярск, ул. Крупской, д. 10ж

№	Наименование функционально-планировочного элемента	Наличие элемента			Выявленные нарушения и замечания		Работы по адаптации объектов	
		есть/нет	На плане	№ фото	Содержание	Значимо для инвалида (категория)	Содержание	Виды работ
1	Лестница (наружная)	есть		V	Отсутствует контрастная и рельефная маркировка ступеней	К, О, С	Нанести контрастную маркировку крайних ступеней и рельефную полосу за 0,8 м до лестницы. Организовать оказание ситуационной помощи.	Р
2	Пандус (наружный)	есть						
3	Входная площадка (перед дверью)	есть			Отсутствует контрастная полоса перед дверью, информация об ОСИ не дублируется рельефными знаками.	К, О, С	Нанести контрастную полосу перед дверью за 0,8 м до проема	Р

4	Дверь (входная)	есть		Отсутствует световой и звуковой маяк. Отсутствует контрастная маркировка на дверном полотне.	К, О, С.	Установка светового и звукового маяка. Нанести яркую контрастную маркировку на уровне 1,2 м-1,5 м от поверхности пешеходного пути.	Р
5	Гамбур	есть		Отсутствует контрастная маркировка на дверном полотне.	С	Нанести яркую контрастную маркировку на уровне 1,2 м-1,5 м от поверхности пешеходного пути.	Р
	ОБЩИЕ требования к зоне						

II Заключение по зоне:


Наименование структурно-функциональной зоны	Состояние доступности* (к пункту 3.4 Акта обследования ОСИ)	Приложение		Рекомендации по адаптации (вид работы)** к пункту 4.1 Акта обследования ОСИ
		№ на плане	фото	
Центральный вход в здание	ДЧ-И (К, О, У) ВНД (С,Г)		V	ТСР, орг.мероприятия

* указывается: ДП-В - доступно полностью всем; ДП-И (К, О, С, Г, У) - доступно полностью избирательно (указать категории инвалидов); ДЧ-В - доступно частично всем; ДЧ-И (К, О, С, Г, У) - доступно частично избирательно (указать категории инвалидов); ДУ - доступно условно, ВНД - недоступно

**указывается один из вариантов: не нуждается; ремонт (текущий, капитальный); индивидуальное решение с ТСР; технические решения невозможны - организация альтернативной формы обслуживания

Комментарий к заключению:

Центральный вход в здание признан доступным частично избирательно (К,О,У). Нанесение контрастной маркировки крайних ступеней и рельефной полосы за 0,8 м до лестницы, нанесение контрастной полосы перед дверью за 0,8 м до проема, установка светового и звукового маяка, нанесение яркой контрастной маркировки на уровне 1,2 м-1,5 м от поверхности пешеходного пути позволит сделать центральный вход в здание доступным условно всем остальным категориям инвалидов и МГН.



Результаты обследования:
3. Пути (путей) движения внутри здания (в т.ч. путей эвакуации)
муниципальное бюджетное дошкольное образовательное учреждение
«Детский сад № 29»
660062, г. Красноярск, ул. Крупской, д.10ж

п/п	Наименование функционально-планировочного элемента	Наличие элемента			Выявленные нарушения и замечания		Работы по адаптации объектов	
		есть/нет	плат	ф фото	Содержание	Значимо для инвалида (категория)	Содержание	Виды работ
1	Коридор (1 этаж)	есть		V	Не обозначены пути эвакуации в соответствии с особенностям и восприятия инвалидов	Все	Организовать размещение комплексной системы информации от входа на пути движения внутри здания к зонам целевого назначения и санитарно-гигиеническому помещению.	СР
2	Лестница (внутри здания)	есть		V	Лестницы не дублируются пандусами или подъемными устройствами. Нет тактильной информации перед маршем лестницы. Нет контрастной маркировки крайних ступеней. Отсутствие информации об	К, О, С	Установить тактильную плитку за 0,8 м до начала марша по длине лестницы. Организовать оказание ситуационной помощи. Нанести контрастную маркировку на проступь крайних ступеней. Разместить сведения об уровне этажа («вверх	СР

				шрифте Брайля.			
.3	Пандус (внутри здания)	нет					
.4	Лифт пассажирский (или подъемник)	есть					
.5	Дверь	есть		Нет дублирования рельефными знаками на обозначениях	К, О, Г.	Установить рельефную табличку; Установить «говорящую» табличку	СР
	Пути эвакуации (в т.ч. зоны безопасности)	есть		Отсутствие системы экстренного оповещения и размещения путей эвакуации.			
	ОБЩИЕ требования к зоне						

II Заключение по зоне:

Наименование структурно-функциональной зоны	Состояние доступности* (к пункту 3.4 Акта обследования ОСИ)	Приложение		Рекомендации по адаптации (вид работы)** к пункту 4.1 Акта обследования ОСИ
		№ на плане	фото	
Пути (путей) движения внутри здания (в т.ч. путей эвакуации)	ДЧ-И (У), ВНД (К, О, С, Г)			ТСР, орг. мероприятия

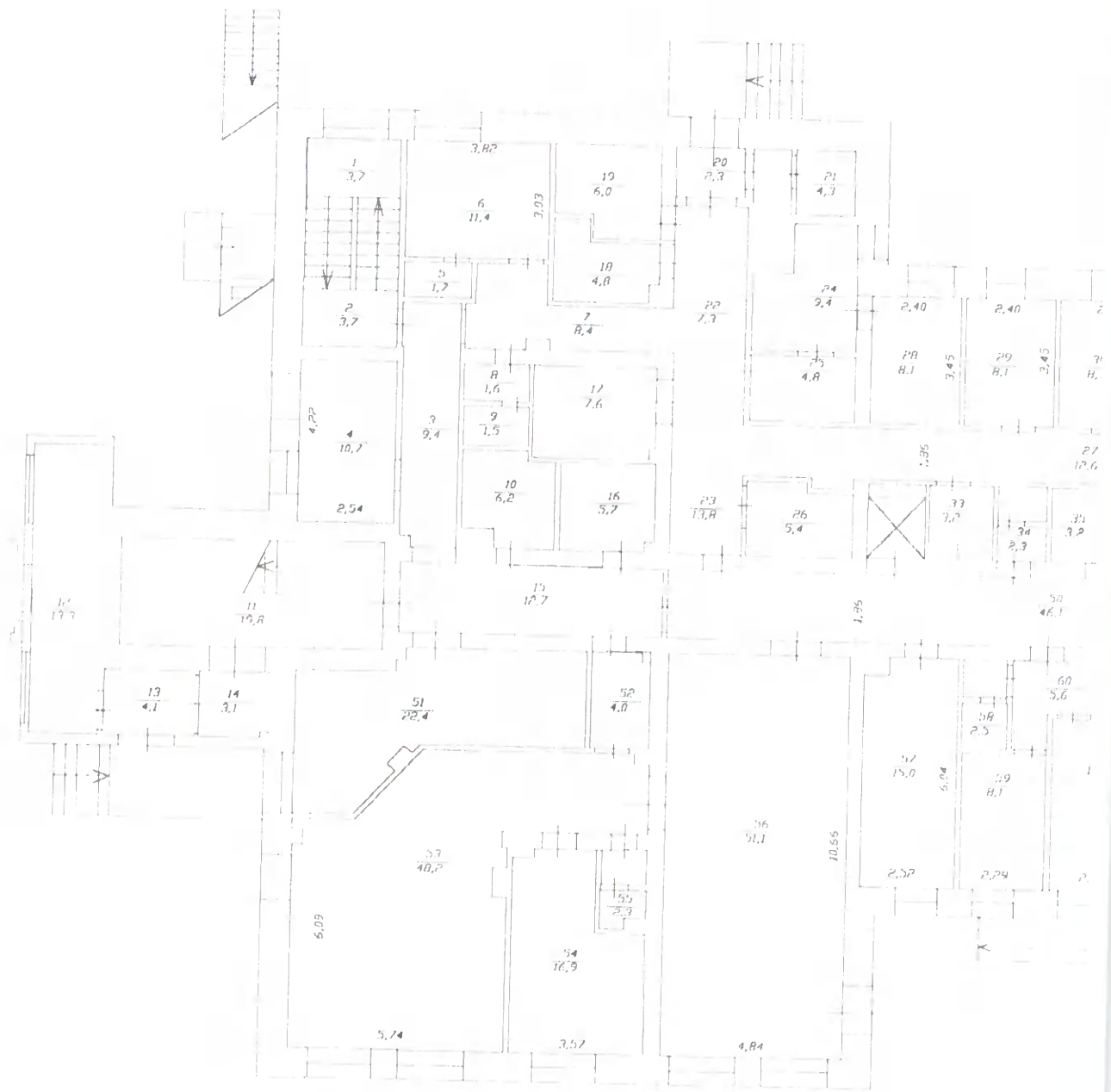
* указывается: ДП-В - доступно полностью всем; ДП-И (К, О, С, Г, У) – доступно полностью избирательно (указать категории инвалидов); ДЧ-В - доступно частично всем; ДЧ-И (К, О, С, Г, У) - доступно частично избирательно (указать категории инвалидов); ДУ - доступно условно, ВНД - недоступно

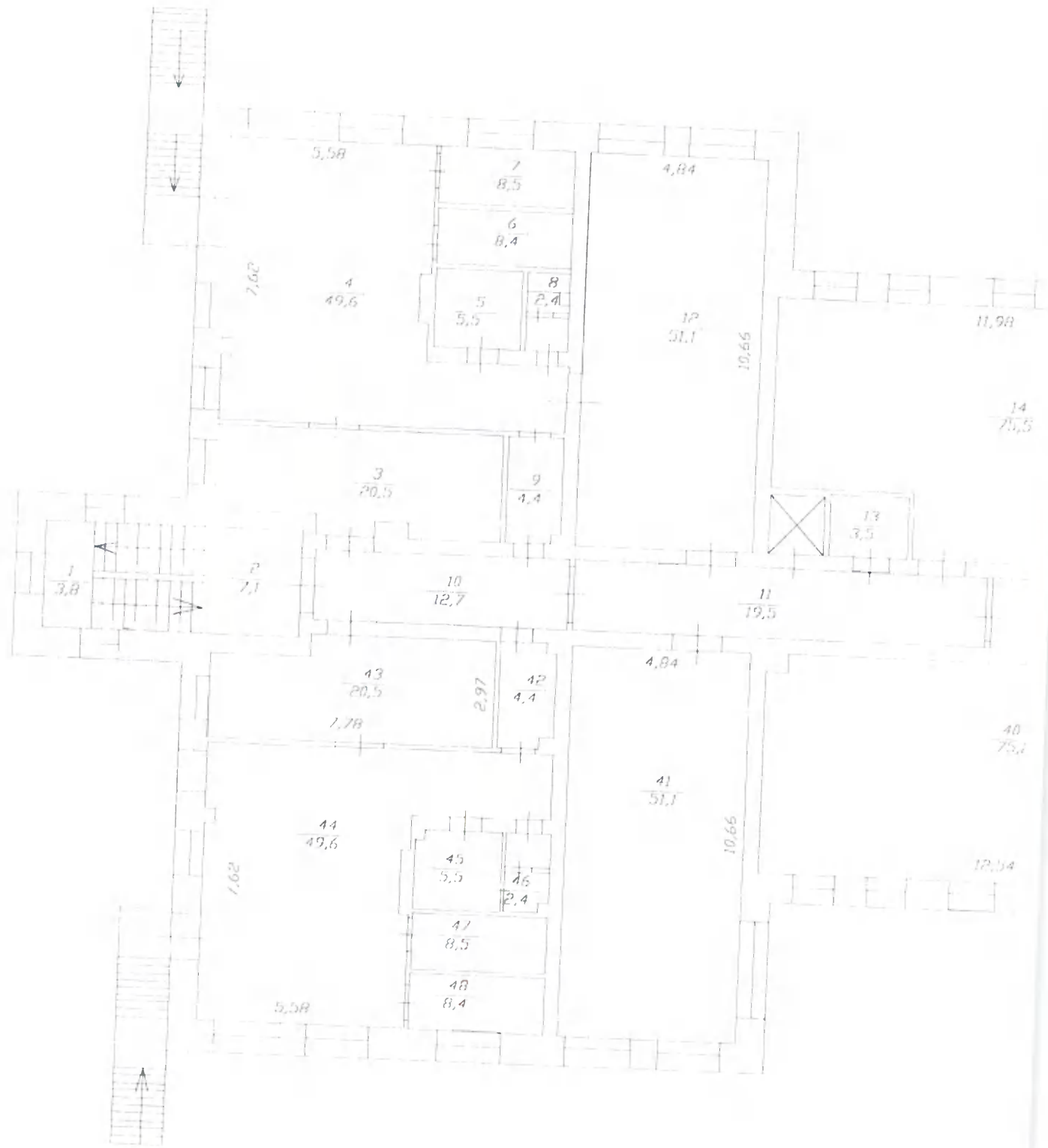
** указывается один из вариантов: не нуждается; ремонт (текущий, капитальный); индивидуальное решение с ТСП; технические решения невозможны – организация альтернативной формы обслуживания

Комментарий к заключению:

Пути движения внутри здания (в т.ч. пути эвакуации) признаны доступными частично избирательно (У). Организация размещения комплексной системы информации от входа на пути движения внутри здания к зонам целевого назначения и санитарно-гигиеническому помещению, установка тактильной плитки за 0,8 м до начала марша по длине лестницы, организация ситуационной помощи, нанесение контрастной маркировки на проступь крайних ступеней, размещение сведения об уровне этажа («вверх ногами»), установка рельефной таблички, установка «говорящей» таблички позволит здание сделать доступным условно всем остальным категориям инвалидов и МГН.

Поэтажные планы здания







Пс











I Результаты обследования:

4. Зоны целевого назначения здания (целевого посещения объекта)
муниципальное бюджетное дошкольное образовательное учреждение
«Детский сад № 29»
660062, г. Красноярск, ул. Крупской, д.10 ж

№	Наименование функционально-планировочного элемента	Наличие элемента			Выявленные нарушения и замечания		Работы по адаптации объектов	
		есть/нет	на плане	№ фото	Содержание	Значимое для инвалида (категория)	Содержание	виды работ
1	Кабинетная форма обслуживания	есть		V	Ненормативная форма размещения визуальной информации о помещении, отсутствие дублирования инф. обозначений помещений, отсутствие контрастной и рельефной поверхности перед дверью.	К, О, Г, С.	Разместить информацию о помещении на стене со стороны дверной ручки на высоте от 1,4 до 1,75 м с дублированием рельефным шрифтом, панели контрастную и рельефную поверхность за 0,6м перед дверью.	СР, ТР
2	Зальная форма обслуживания	есть		V	- В зале не выделены специальные места для инвалидов на креслах-колясках, инвалидов с нарушениям и зрения и слуха. -При	К, О, Г, С.	Выделить в зале не менее 5% специально оборудованных мест с возможностью усиления звука и дублированием звуковой и	рг, СР, ТР

				й не организован о донесение информации в доступной форме людям с нарушениям и восприятия.		(организац я сурдонерево да), Организоват ь ситуационну ю помощь в виде сопровожде ния персонала.	
3	Прилавочная форма обслуживания	нет					
4	Форма обслуживания с перемещением по маршруту	нет					
5	Кабина индивидуального обслуживания	нет					
	ОБЩИЕ требования к зоне						

II Заключение по зоне:


Наименование структурно- функциональной зоны	Состояние доступности* (к пункту 3.4 Акта обследования ОСИ)	Приложение		Рекоменд ации по адаптаци (вид работы)** к пункту 4.1 Акта обследования ОСИ
		№ на плане	фото	
Зоны целевого назначения здания	ДЧ-И (У), ВНД (К, О, С, Г)		V	ТСР, орг. мероприятия


* указывается: ДП-В - доступно полностью всем; ДП-И (К, О, С, Г, У) – доступно полностью избирательно (указать категории инвалидов); ДЧ-В - доступно частично всем; ДЧ-И (К, О, С, Г, У) – доступно частично избирательно (указать категории инвалидов); ДУ - доступно условно, ВНД - недоступно


**указывается один из вариантов: не нуждается; ремонт (текущий, капитальный); индивидуальное решение с ТСР; технические решения невозможны – организация альтернативной формы обслуживания


Комментарий к заключению:

Зона целевого назначения здания (целевого посещения объекта) признана доступной частично избирательно (У). Размещение информации о помещении на стене со стороны дверной ручки на высоте от 1,4 до 1,75 м с дублированием рельефным шрифтом, нанесение контрастной и рельефной поверхности за 0,6м перед дверью, выделение в зале не менее 5% специально оборудованных мест с возможностью усиления звука и дублированием звуковой и визуальной информации (организация сурдоперевода), организация ситуационной помощи в виде сопровождения персонала позволит сделать зону целевого назначения здания доступной условно всем остальным категориям инвалидов и МГН.









I Результаты обследования:
5. Санитарно-гигиенических помещений
муниципальное бюджетное дошкольное образовательное учреждение
«Детский сад № 29»
660062, г. Красноярск, ул. Крупской, д. 10ж

п/п	Наименование функционально-планировочного элемента	Наличие элемента			Выявленные нарушения и замечания		Работы по адаптации объектов	
		есть/нет	№ на плане	№ фото	Содержание	Значимо для инвалида (категория)	Содержание	Виды работ
1	Туалетная комната	есть		V	габариты кабины- 60 см, отсутствует зона для кресла-коляски рядом с унитазом, Отсутствие мест крепления Костылей, тростей. Отсутствуют поручни у унитаза и раковины. Отсутствует контрастная и тактильная направляющая к унитазу, Отсутствует кнопка вызова персонала.	К, О, С.	Установка поручней у раковины и унитаза; устройство креплений для костылей, тростей; нанесение контрастной и тактильной разметки пути движения к раковине и унитазу; установлена кнопка вызова персонала.	Орг, ТСП, ТР
2	Душевая/ ванная	нет						

3	Бытовая комната (гардеробная)	нет						
	ОБЩИЕ требования к зоне							

II Заключение по зоне:


Наименование структурно-функциональной зоны	Состояние доступности* (к пункту 3.4 Акта обследования ОСИ)	Приложение		Рекомендации по адаптации (вид работы)** к пункту 4.1 Акта обследования ОСИ
		№ на плане	фото	
Санитарно-гигиенические помещения	ДЧ-И (У), ВНД (К, О, С, Г)		V	Текущий ремонт, ТСР, орг.мероприятия


* указывается: ДП-В - доступно полностью всем; ДП-И (К, О, С, Г, У) – доступно полностью избирательно (указать категории инвалидов); ДЧ-В - доступно частично всем; ДЧ-И (К, О, С, Г, У) – доступно частично избирательно (указать категории инвалидов); ДУ - доступно условно, ВПД - недоступно

**указывается один из вариантов: не нуждается; ремонт (текущий, капитальный); индивидуальное решение с ТСР; технические решения невозможны – организация альтернативной формы обслуживания

Комментарий к заключению:

Санитарно-гигиенические помещения признаны доступными частично избирательно (У). Установка поручней у раковины и унитаза, устройство креплений для костылей, тростей, нанесение контрастной и тактильной разметки пути движения к раковине и унитазу, установка кнопки вызова персонала позволит сделать санитарно-гигиенические помещения доступными условно всем остальным категориям инвалидов и МГН.





01



I Результаты обследования:
6. Системы информации на объекте
муниципальное бюджетное дошкольное образовательное учреждение
«Детский сад № 29»
660062, г. Красноярск, ул. Крупской, 10ж

п/п	Наименование функционально-планировочного элемента	Наличие элемента			Выявленные нарушения и замечания		Работы по адаптации объектов	
		есть / нет	на плане	№ фото	Содержание	Значимо для инвалида (категория)	Содержание	Виды работ
.1	Визуальные средства	есть			Нарушение нормативных требований к размещению визуальной информации.	Все	Организовать размещение комплексной системы информации на всех зонах объекта.	рг, СР, ТР
.2	Акустические средства	нет						
.3	Тактильные средства	нет			Отсутствие дублирования информации тактильными средствами	С		
	ОБЩИЕ требования к зоне				Нарушены требования непрерывности информации, своевременного ориентирования и однозначного опознания мест посещения.	Все		

II Заключение по зоне:

Наименование структурно-функциональной зоны	Состояние доступности* (к пункту 3.4 Акта обследования ОСИ)	Приложение		Рекомендации по адаптации (вид работы)** к пункту 4.1 Акта обследования ОСИ
		№ на плане	фото	
Система информации	не			Текущий ремонт, ТР

* указывается: ДП-В - доступно полностью всем; ДП-И (К, О, С, Г, У) – доступно полностью избирательно (указать категории инвалидов); ДЧ-В - доступно частично всем; ДЧ-И (К, О, С, Г, У) – доступно частично избирательно (указать категории инвалидов); ДУ - доступно условно, ВНД - недоступно

**указывается один из вариантов: не нуждается; ремонт (текущий, капитальный); индивидуальное решение с ТСР; технические решения невозможны – организация альтернативной формы обслуживания

Комментарий к заключению:

Система информации на объекте признана временно недоступной всем. Организация размещения комплексной системы информации на всех зонах объекта сделает доступной условно всем остальным категориям инвалидов и МГН.

1
ТЕХНИЧЕСКИЙ ПЛАН
ЗДАНИЯ

Общие сведения о кадастровых работах

1. Технический план здания подготовлен в результате выполнения кадастровых работ в связи с:

2. Сведения о заказчике кадастровых работ:

МКУ "УКС" города Красноярск. ОГРН 1032402946355, ИНН 2451000430

(фамилия, имя, отчество (при наличии отчества) физического лица, полное наименование юридического лица, органа государственной власти, органа местного самоуправления, иностранного юридического лица с указанием страны его регистрации (инкорпорации))

3. Сведения о кадастровом инженерере:

Фамилия, имя, отчество (при наличии отчества) Баранова Анастасия Сергеевна

№ квалификационного аттестата кадастрового инженера 24-11-430

Контактный телефон 8-923-324-63-68

Почтовый адрес и адрес электронной почты, по которым осуществляется связь с кадастровым инженером 660113, г. Красноярск, ул. Юшкова, 16 Б, кв. 24, nastya062010@yandex.ru

Сокращенное наименование юридического лица, если кадастровый инженер является работником юридического лица ГПКК "Крестехцентр", 660049, г. Красноярск, ул. Парижской Коммуны 33, оф 54

Дата подготовки технического плана (число, месяц, год) 21 мая 2015 г.

Исходные данные

1. Перечень документов, использованных при подготовке технического плана здания

№ п/п	Наименование документа	Реквизиты документа
1	2	3
1	Разрешение на ввод объекта в эксплуатацию	№RU24308000-01/2308-дг от 15.05.2015

2. Сведения о геодезической основе, использованной при подготовке технического плана здания

Система координат МСК 167 (Зона 4)

№ п/п	Название пункта и тип знака геодезической сети	Класс геодезической сети	Координаты, м	
			X	Y
1	2	3	4	5
1	Дивногорск, ССРС	4	626597,17	68170,13

3. Сведения о средствах измерений

№ п/п	Наименование прибора (инструмента, аппаратуры)	Сведения об утверждении типа средств измерения	Реквизиты свидетельства о поверке прибора (инструмента, аппаратуры)
1	2	3	4
1	Дальномер лазерный Leica DISTO D5	Свидетельство об утверждении типа средств измерений №35951 от 31.08.2009 г.	№Н014142 действительно до 08 июля 2016 г.
2	GNSS-приемник спутниковый геодезический двухчастотный Leica GS09	Сертификат об утверждении типа средств измерений №26623 от 07.02.2007 г.	№Н009886 действительно до 02 октября 2015г.

4. Сведения об объекте (объектах) недвижимости, из которого (которых) было образовано здание

№ п/п	Кадастровый номер
1	2
1	
1	

Сведения о выполненных измерениях и расчетах

1. Метод определения координат характерных точек контура здания, части (частей) здания

Номер контура	Номер характерных точек контура	Метод определения координат
1	2	3
—	1-22	Метод спутниковых геодезических измерений

2. Точность определения координат характерных точек контура здания

Номер контура	Номер характерных точек контура	Формулы, примененные для расчета средней квадратической погрешности определения координат характерных точек контура (M_t), м
1	2	3
—	1-22	M_t вычислена с использованием программного обеспечения Комплект спутниковой геодезической двухчастотной GPS/L-ЛОИАСС-аппаратуры Leica 1220 GNSS и рассчитана для точки с наибольшей из ожидаемых ошибок, с учетом проведенных расчетов, а также категории земель (земли населенных пунктов) принимается равный величине $M_t=0,10$

3. Точность определения координат характерных точек контура части (частей) здания

Номер контура	Номер характерных точек контура	Учётный номер или обозначение части	Формулы, примененные для расчета средней квадратической погрешности определения координат характерных точек контура (M_t), м
1	2	3	4
—	—	—	—

Описание местоположения здания на земельном участке

Сведения о характерных точках контура здания

Номер контура	Номер характерных точек контура	Координаты, м		Средняя квадратическая погрешность определения координат характерных точек контура (M _t), м
		X	Y	
1	2	3	4	5
	1	633343,29	92914,81	0,10
	2	633344,96	92929,55	0,10
	3	633341,45	92929,94	0,10
	4	633343,04	92943,91	0,10
	5	633346,55	92943,52	0,10
	6	633348,25	92958,48	0,10
	7	633340,01	92959,41	0,10
	8	633340,73	92965,67	0,10
	9	633333,41	92966,50	0,10
	10	633332,70	92960,24	0,10
	11	633324,46	92961,18	0,10
	12	633322,78	92946,37	0,10
	13	633327,05	92945,89	0,10
	14	633325,45	92931,76	0,10
	15	633321,18	92932,25	0,10
	16	633319,52	92917,67	0,10
	17	633327,60	92916,75	0,10
	18	633326,85	92910,19	0,10
	19	633334,40	92909,33	0,10
	20	633334,63	92911,36	0,10
	21	633332,83	92911,56	0,10
	22	633333,33	92915,94	0,10
	1	633343,29	92914,81	0,10

Характеристики здания

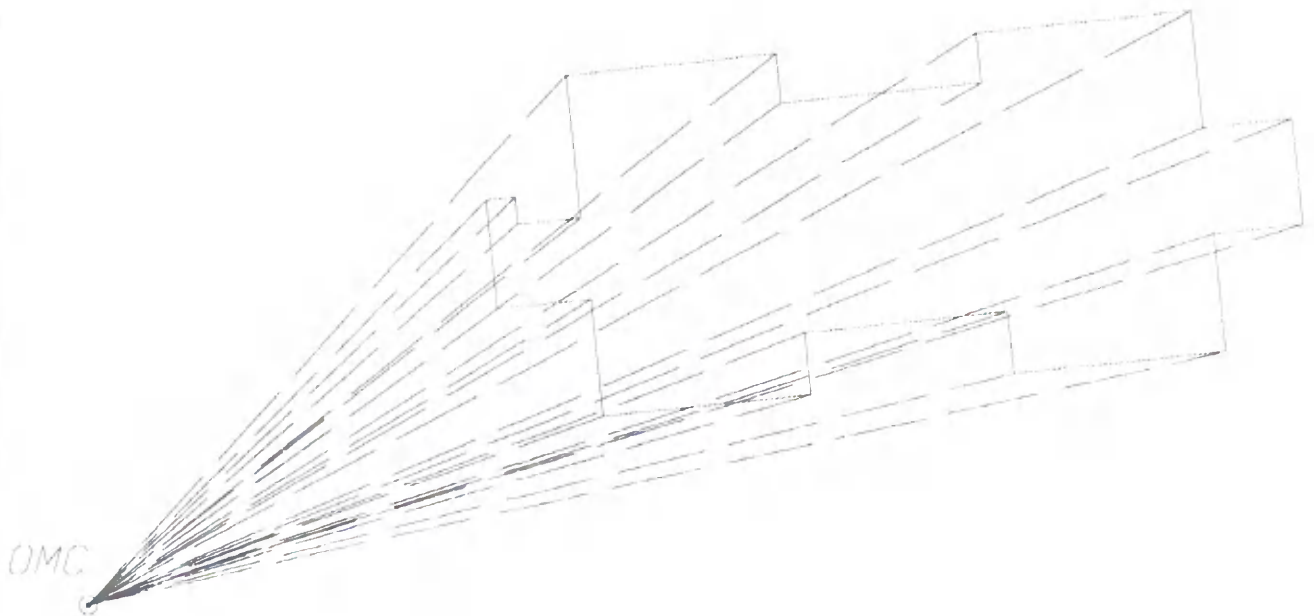
№ п/п	Наименование характеристики	Значение характеристики
1	2	3
1	Кадастровый номер здания	
2	Ранее присвоенный государственный учетный номер здания (кадастровый, инвентарный или условный номер)	
3	Кадастровый номер земельного участка (земельных участков), в пределах которого (которых) расположено здание	24:50:0100218:1551
4	Номер кадастрового квартала (кадастровых кварталов), в пределах которого (которых) расположено здание	24.50.0100218
5	Адрес (описание местоположения) здания	Красноярский край, Красноярск г. Крунской ул.
	Иное описание местоположения	Красноярский край, г. Красноярск, ул. Крунской, 10ж
6	Назначение здания	Нежилое здание
7	Наименование здания	Детский сад № 1 в Октябрьском районе
8	Количество этажей здания	3
	в том числе подземных	1
9	Материал наружных стен здания	кирпичные
10	Год ввода здания в эксплуатацию	2015
	Год завершения строительства здания	
11	Площадь здания (P), м2	2 950,0

Заключение кадастрового инженера

Наименование: Детский сад № 1 в Октябрьском районе. Общая площадь здания - 2950 кв.м., строительный объем - 10884, 05 куб.м., количество этажей - 3. Объект учета расположен на земельном участке с кадастровым номером 24.50.0100218.1551, с адресом: Красноярский край, г. Красноярск, ул. Крупской.

Технический план здания

Схема геодезических построений

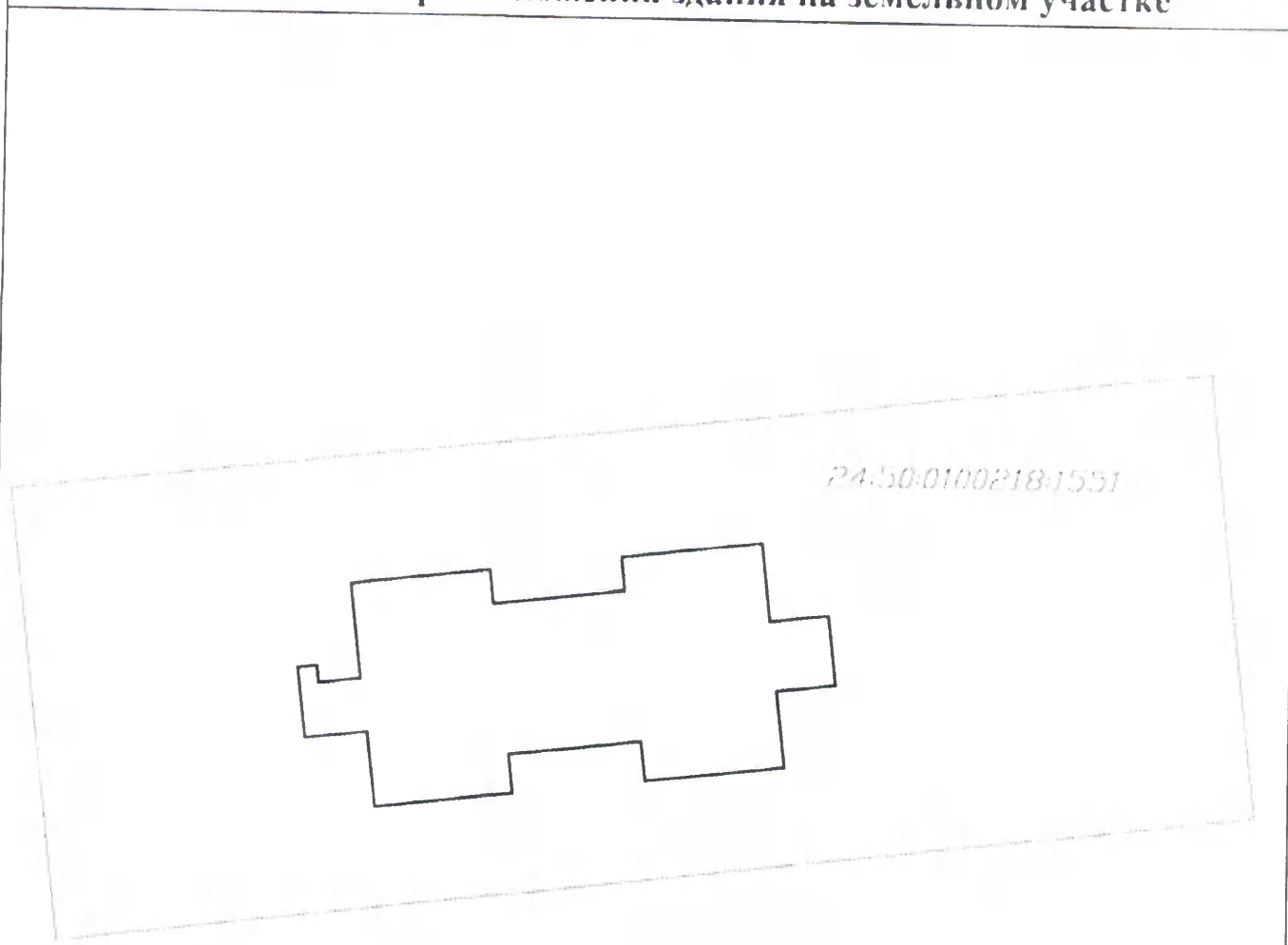


Условные обозначения

- Контур здания
- Контур здания
- ⊙ Пункт опорно-межевой сети
- ОМС Подпись к пункту опорно-межевой сети
- Направление от пункта ОМС до характерной точки контура здания

Технический план здания

Схема расположения здания на земельном участке



24:50:0100218:1551

Условные обозначения:



Контур здания



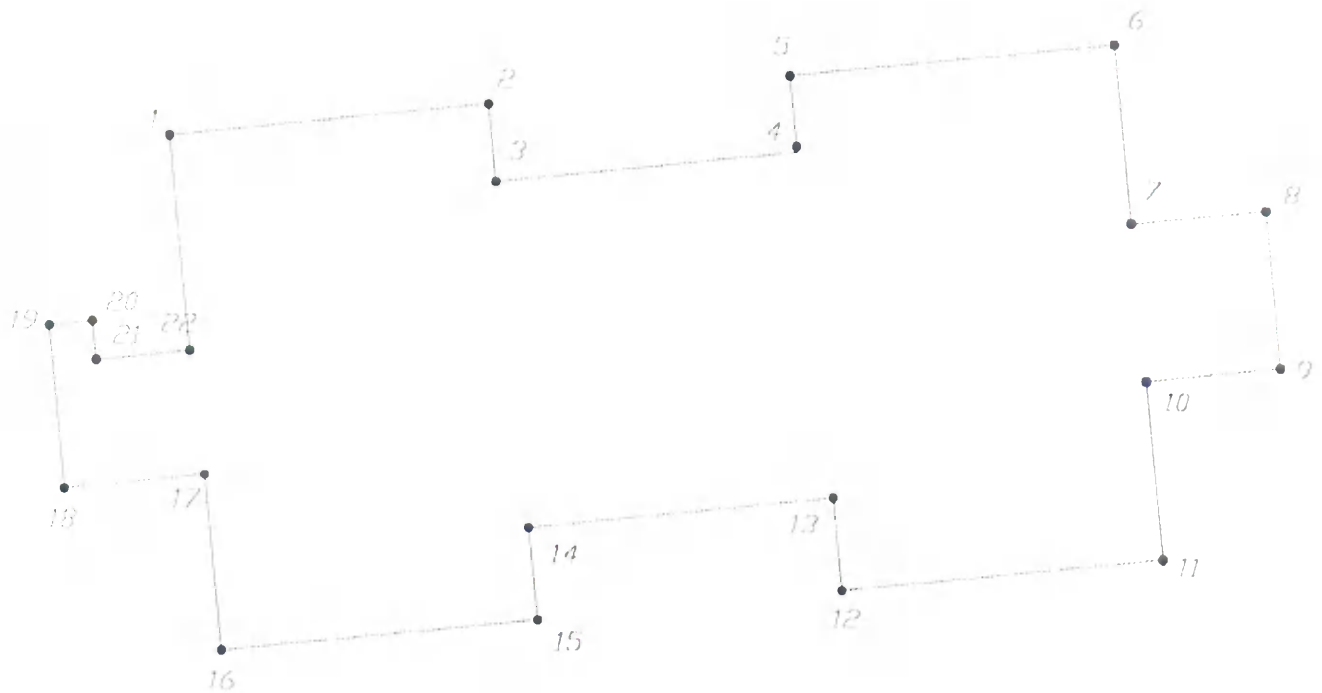
Граница земельного участка

24:50:0100218:1551




Кадастровый номер на земельном участке

Технический план здания

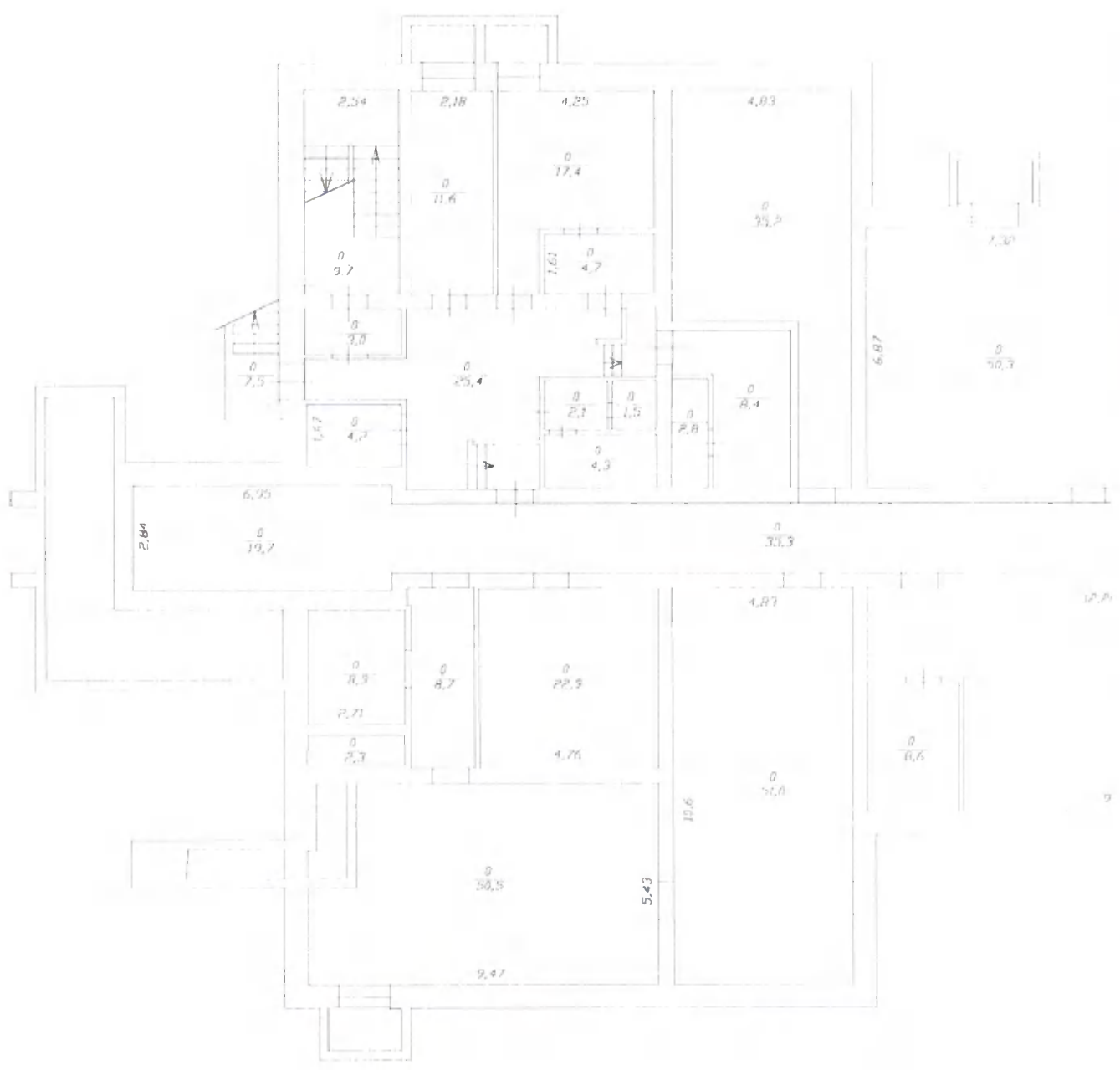
Чертеж контура здания

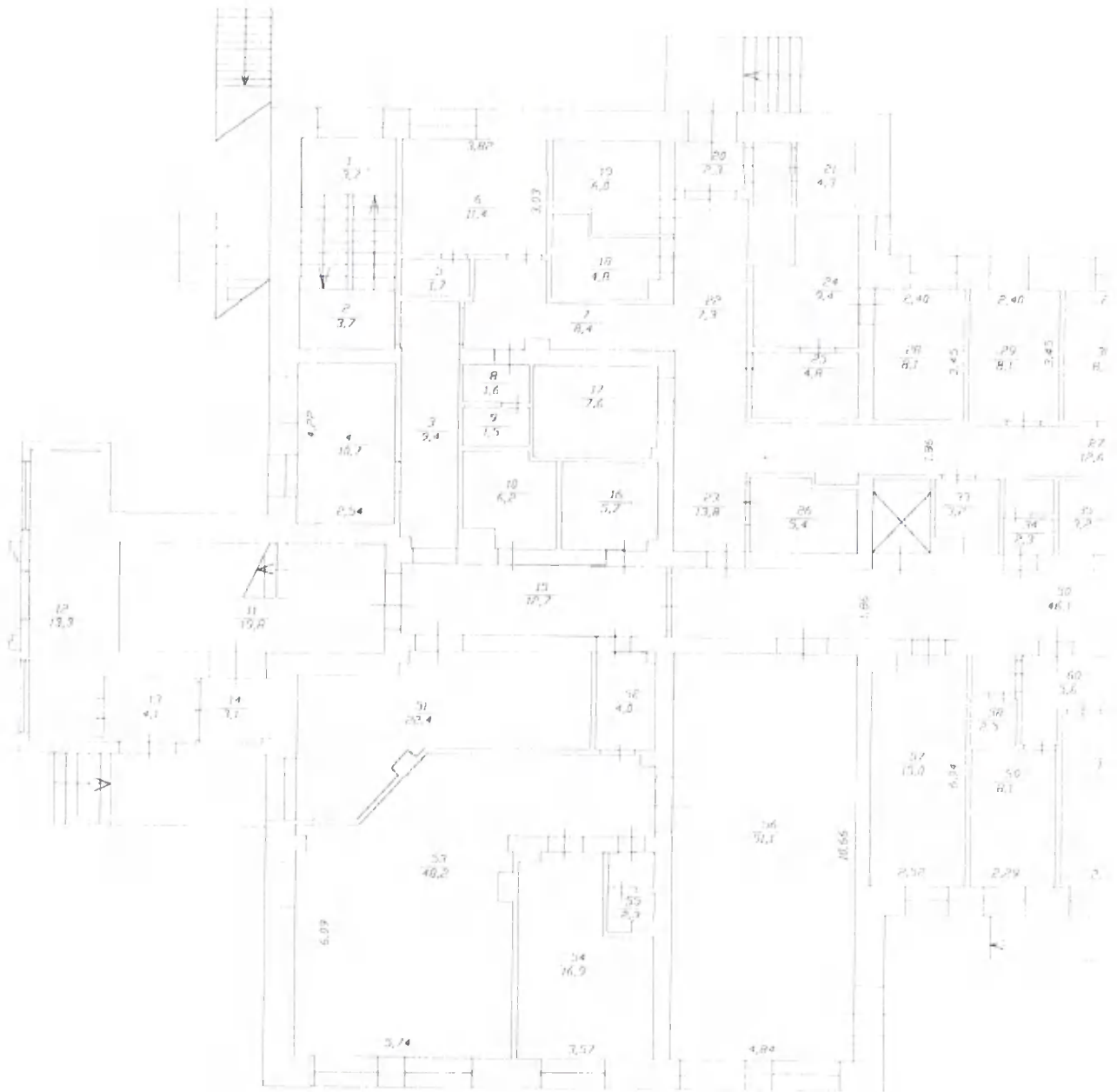


Условные обозначения:

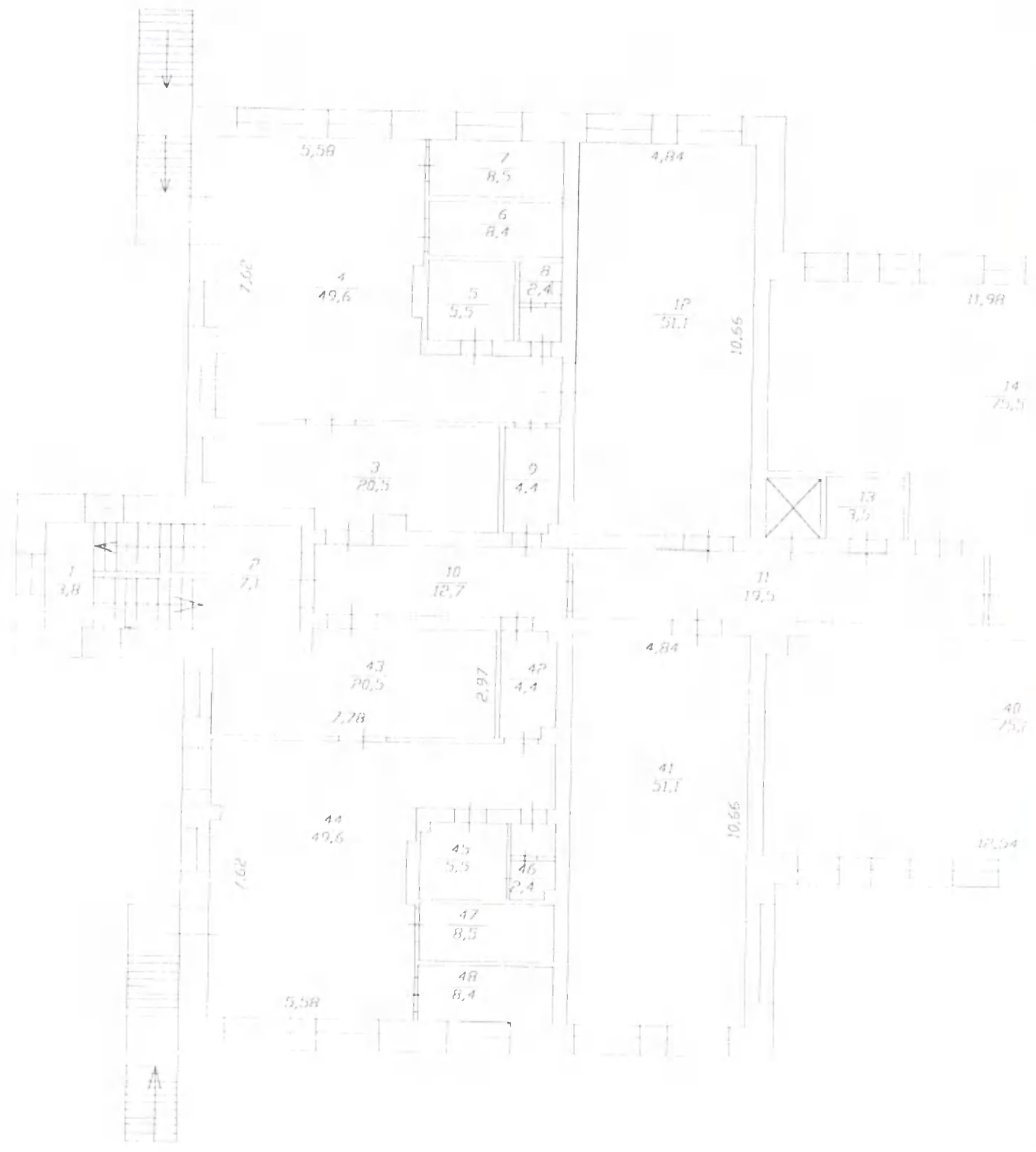
-  Контур здания
-  Характерная точка контура здания, положение которой определено в ходе выполнения кадастровых работ
-  Номер характерной точки контура здания

11c





23



ОБОЗНАЧЕНИЯ И СОКРАЩЕНИЯ

Общие

АИС	Автоматизированная информационная система
ВОГ	Всероссийское общество глухих
ВОЗ	Всемирная Организация Здравоохранения
ВОИ	Всероссийское общество инвалидов
ВОС	Всероссийское общество слепых
ВСН	Ведомственные строительные нормы
ГОСТ Р	Государственный стандарт Российской Федерации
ИОГВ	Исполнительный орган государственной власти
ИИР	Индивидуальная программа реабилитации инвалида (ребенка-инвалида)
КоАП	Кодексе Российской Федерации об административных правонарушениях
КД	Коэффициент уровня доступности
МГН	Маломобильные группы населения
МДС	Методические документы в строительстве
МКФ	Международная классификация функционирования, ограничений жизнедеятельности и здоровья
НПБ	Нормы пожарной безопасности
ООИ	Общественная организация инвалидов
ООН	Организация объединенных наций
ОСИ	Объект социальной инфраструктуры
ОСЗН	Орган социальной защиты населения
ПД	Показатель состояния доступности
РДС	Руководящий документ системы
СНиП	Строительные нормы и правила Российской Федерации
СО	Социальное обслуживание
СП	Свод правил по проектированию и строительству
СПАС	Служба поддержки адаптивной среды
ТСН	Территориальные строительные нормы
ТСР	Техническое средство реабилитации
УСО	Учреждение социального обслуживания

Формы инвалидности

Г	Инвалиды с нарушениями слуха
К	Инвалиды, передвигающиеся на креслах-колясках
О (ОДА)	Инвалиды с нарушениями опорно-двигательного аппарата

У Инвалиды с нарушениями умственного развития

Состояние доступности объекта (зоны)

ДП Доступно полностью

ДЧ Доступно частично

ДУ Доступно условно

«ВНД» Временно недоступно

Вариант организации доступности объекта
(формы обслуживания)

«А» Доступность всех зон и помещений - универсальная

«Б» Доступны специально выделенные участки и помещения

«ДУ» Доступность условная: дополнительная помощь сотрудника, услуги на дому,
дистанционно

«ВНД» Не организована доступность

Вид работ по адаптации
(в соответствии с классификатором)

ТР Текущий ремонт

ПСД Подготовка проектно-сметной документации

Стр Строительство

КР Капитальный ремонт

Рек Реконструкция

Орг Организация альтернативной формы обслуживания и другие
организационные мероприятия